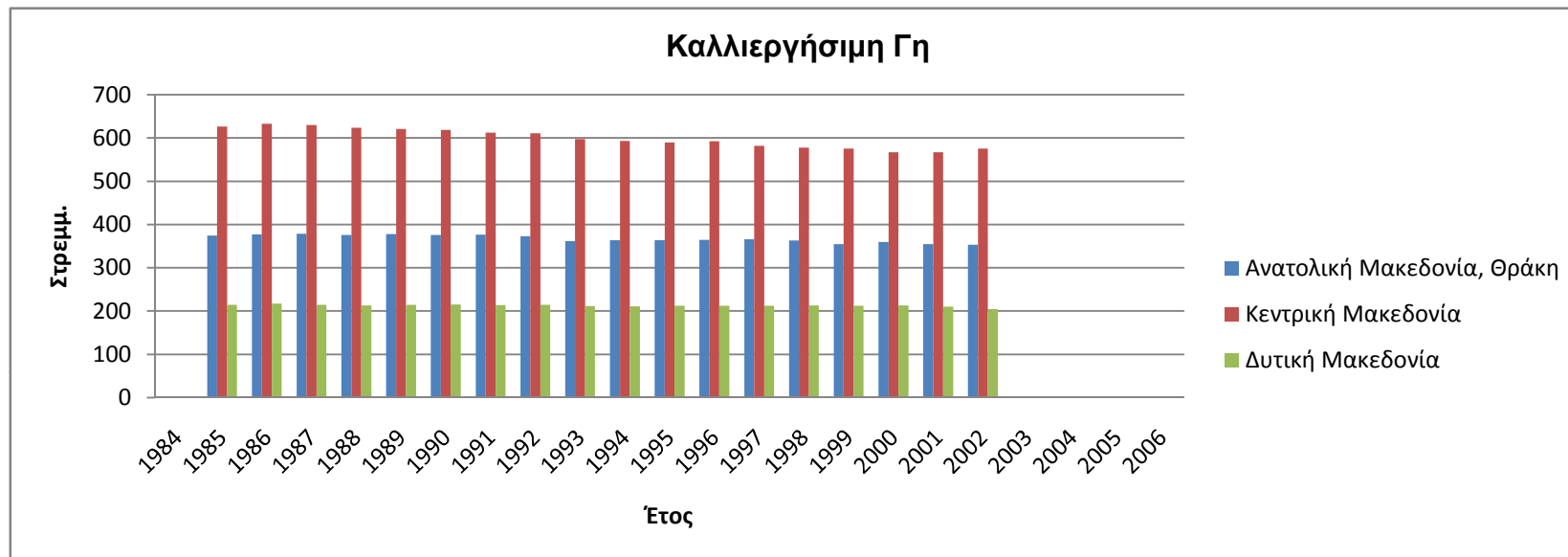


## Κατανομή της Χρησιμοποιούμενης Γεωργικής Έκτασης των Εκμεταλλεύσεων κατά Βασικές Κατηγορίες Χρήσεως - ανά Περιφέρεια

	1984	1985	1986	1987	1988	1989	1990	1991	1992	1993	1994	1995	1996	1997	1998	1999	2000	2001	2002	2003	2004	2005	2006
Ανατολική Μακεδονία, Θράκη	:	374,4	377,3	378,9	375,5	377,9	375,6	376,8	372,9	361,8	363,6	363,5	364,7	366,1	363	354,3	359,7	354,8	353,3	:	:	:	:
Κεντρική Μακεδονία	:	626,3	632,8	630,2	623,5	621	618,8	612,5	610,7	597,3	593,3	589,4	592,4	581,5	577,7	575,3	567	566,9	575,3	:	:	:	:
Δυτική Μακεδονία	:	214,5	217,5	214,5	213,1	214,3	214,9	214	214,2	211,8	211,2	212,6	212	212,3	212,8	212	213,1	210,1	204,8	:	:	:	:



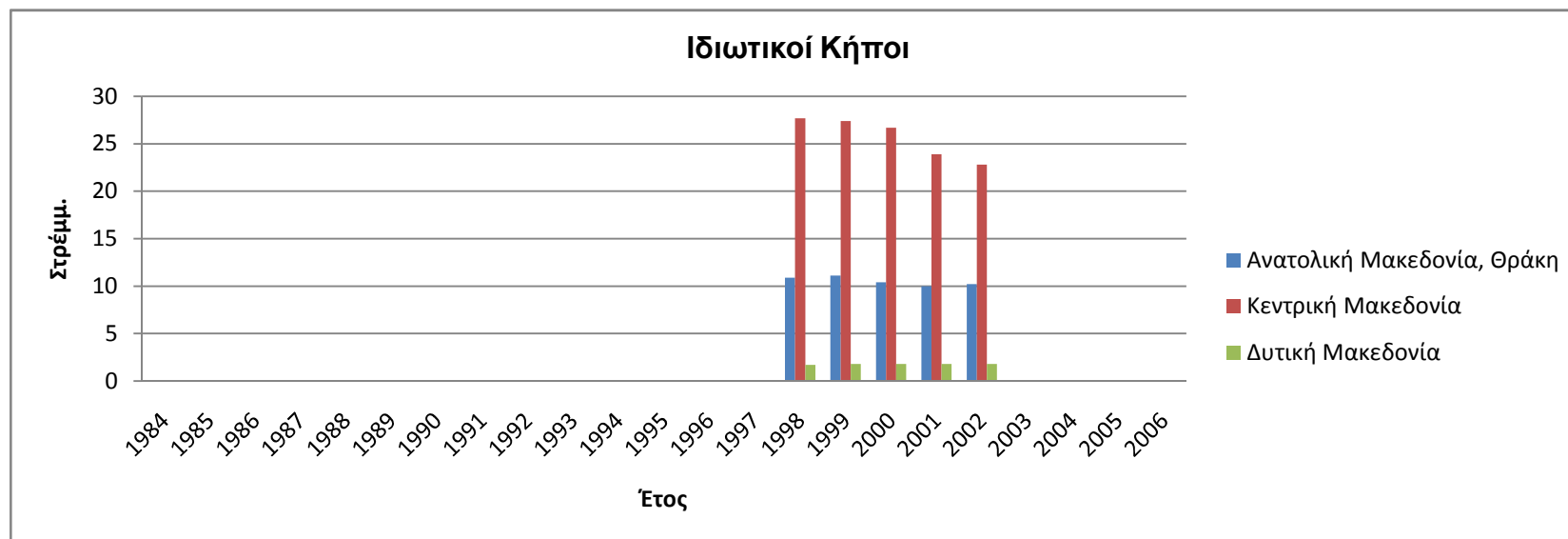
## Κατανομή της Χρησιμοποιούμενης Γεωργικής Έκτασης των Εκμεταλλεύσεων κατά Βασικές Κατηγορίες Χρήσεως - ανά Περιφέρεια

	1984	1985	1986	1987	1988	1989	1990	1991	1992	1993	1994	1995	1996	1997	1998	1999	2000	2001	2002	2003	2004	2005	2006	
Ανατολική Μακεδονία, Θράκη	:	:	:	:	:	:	:	:	:	:	:	:	:	:	:	:	:	:	:	:	:	:	:	:
Κεντρική Μακεδονία	:	:	:	:	:	:	:	:	:	:	:	:	:	:	:	:	:	:	:	:	:	:	:	:
Δυτική Μακεδονία	:	:	:	:	:	:	:	:	:	:	:	:	:	:	:	:	:	:	:	:	:	:	:	:



## Κατανομή της Χρησιμοποιούμενης Γεωργικής Έκτασης των Εκμεταλλεύσεων κατά Βασικές Κατηγορίες Χρήσεως - ανά Περιφέρεια

	1984	1985	1986	1987	1988	1989	1990	1991	1992	1993	1994	1995	1996	1997	1998	1999	2000	2001	2002	2003	2004	2005	2006
Ανατολική Μακεδονία, Θράκη	:	:	:	:	:	:	:	:	:	:	:	:	:	:	10,9	11,1	10,4	10	10,2	:	:	:	:
Κεντρική Μακεδονία	:	:	:	:	:	:	:	:	:	:	:	:	:	:	27,7	27,4	26,7	23,9	22,8	:	:	:	:
Δυτική Μακεδονία	:	:	:	:	:	:	:	:	:	:	:	:	:	:	1,7	1,8	1,8	1,8	1,8	:	:	:	:



## Κατανομή της Χρησιμοποιούμενης Γεωργικής Έκτασης των Εκμεταλλεύσεων κατά Βασικές Κατηγορίες Χρήσεως - ανά Περιφέρεια

	1984	1985	1986	1987	1988	1989	1990	1991	1992	1993	1994	1995	1996	1997	1998	1999	2000	2001	2002	2003	2004	2005	2006
Ανατολική Μακεδονία, Θράκη	:	:	:	:	:	:	:	158,6	158,6	158,6	158,6	158,6	158,6	:	:	:	:	:	:	:	:	:	:
Κεντρική Μακεδονία	:	:	:	:	:	:	:	165,1	165,1	165,1	165,1	165,1	165,1	:	:	:	:	:	:	:	:	:	:
Δυτική Μακεδονία	:	:	:	:	:	:	:	136	136	136	136	136	136	:	:	:	:	:	:	:	:	:	:



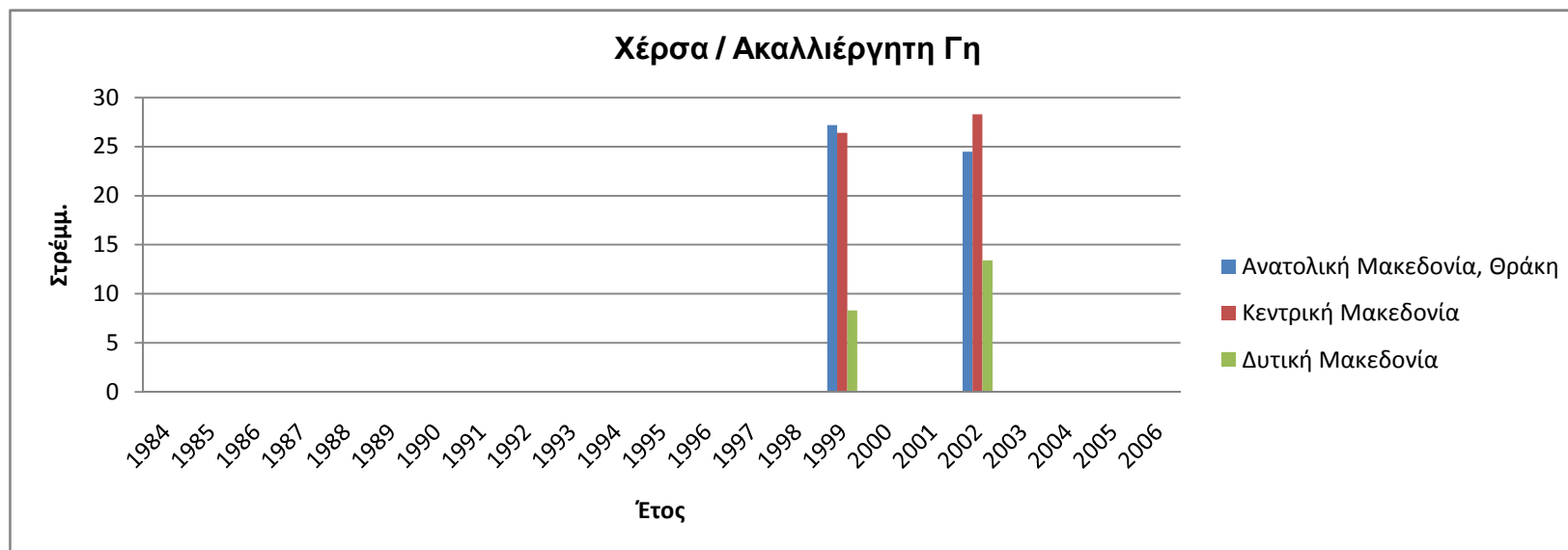
## Κατανομή της Χρησιμοποιούμενης Γεωργικής Έκτασης των Εκμεταλλεύσεων κατά Βασικές Κατηγορίες Χρήσεως - ανά Περιφέρεια

	1984	1985	1986	1987	1988	1989	1990	1991	1992	1993	1994	1995	1996	1997	1998	1999	2000	2001	2002	2003	2004	2005	2006
Ανατολική Μακεδονία, Θράκη	:	0,2	0,2	0,1	0,1	0,1	0,2	0,1	0,1	0,1	0,1	0,1	0,3	0,4	1	1,1	1	1,1	1,3	:	:	:	:
Κεντρική Μακεδονία	:	0,7	0,7	0,9	1	1,4	1,8	1,8	1,9	1,9	1,9	2,2	3,4	4,4	6	6	6,1	6	5,2	:	:	:	:
Δυτική Μακεδονία	:	0,2	0	0,1	0,1	0,1	0,1	0,1	0,1	0,1	0,1	0,1	0,3	0,2	0,5	0,4	0,5	0,7	0,9	:	:	:	:



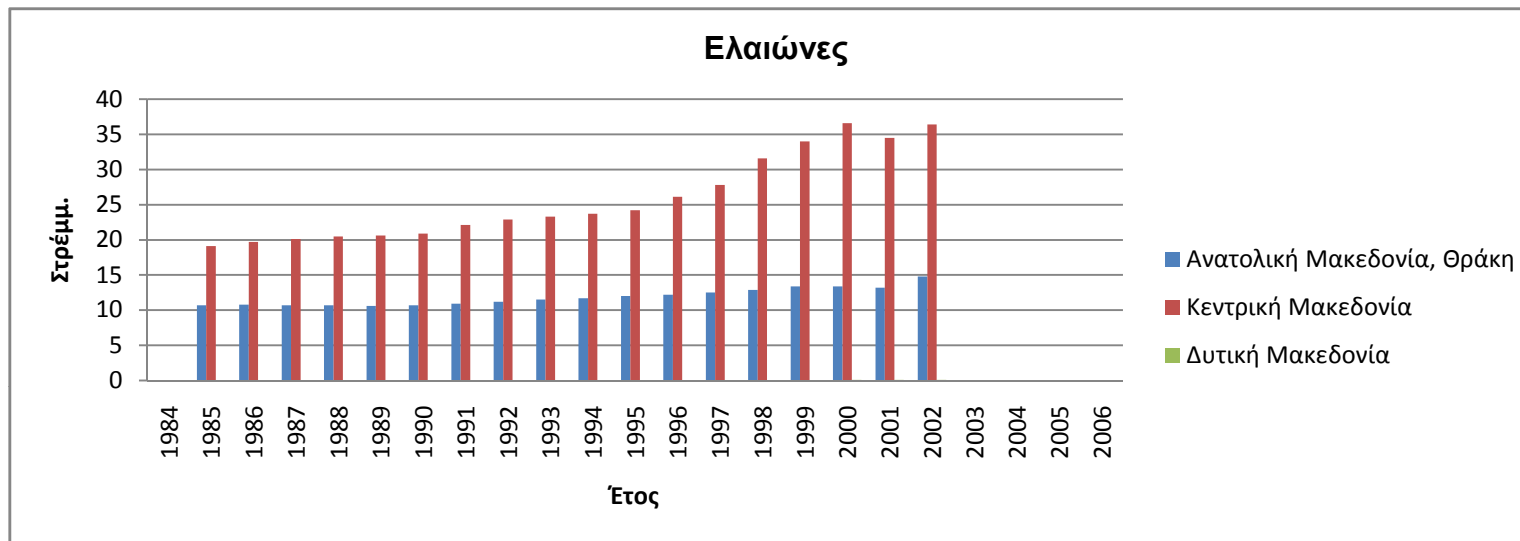
## Κατανομή της Χρησιμοποιούμενης Γεωργικής Έκτασης των Εκμεταλλεύσεων κατά Βασικές Κατηγορίες Χρήσεως - ανά Περιφέρεια

	1984	1985	1986	1987	1988	1989	1990	1991	1992	1993	1994	1995	1996	1997	1998	1999	2000	2001	2002	2003	2004	2005	2006
Ανατολική Μακεδονία, Θράκη	:	:	:	:	:	:	:	:	:	:	:	:	:	:	:	27,2	:	:	24,5	:	:	:	:
Κεντρική Μακεδονία	:	:	:	:	:	:	:	:	:	:	:	:	:	:	:	26,4	:	:	28,3	:	:	:	:
Δυτική Μακεδονία	:	:	:	:	:	:	:	:	:	:	:	:	:	:	:	8,3	:	:	13,4	:	:	:	:



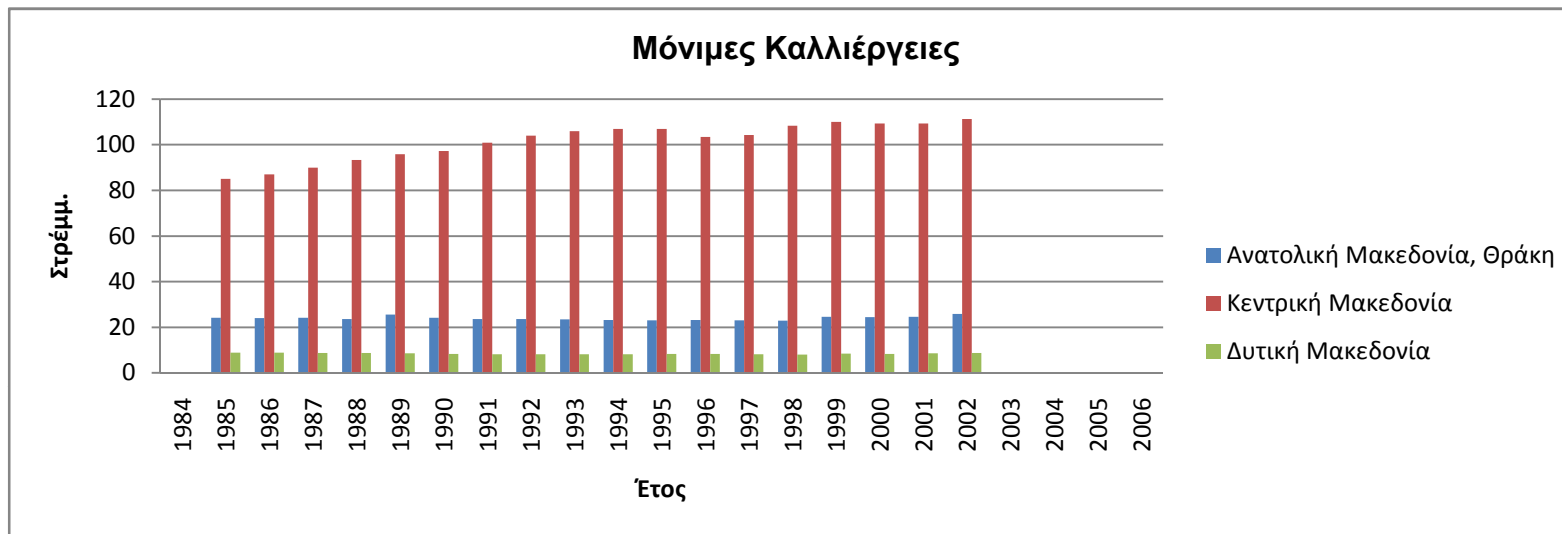
## Κατανομή της Χρησιμοποιούμενης Γεωργικής Έκτασης των Εκμεταλλεύσεων κατά Βασικές Κατηγορίες Χρήσεως - ανά Περιφέρεια

	1984	1985	1986	1987	1988	1989	1990	1991	1992	1993	1994	1995	1996	1997	1998	1999	2000	2001	2002	2003	2004	2005	2006
Ανατολική Μακεδονία, Θράκη	:	10,7	10,8	10,7	10,7	10,6	10,7	10,9	11,2	11,5	11,7	12	12,2	12,5	12,9	13,4	13,4	13,2	14,8	:	:	:	:
Κεντρική Μακεδονία	:	19,1	19,7	20,1	20,5	20,6	20,9	22,1	22,9	23,3	23,7	24,2	26,1	27,8	31,6	34	36,6	34,5	36,4	:	:	:	:
Δυτική Μακεδονία	:	0	0	0	0	0	0	0	0	0	0	0	0	0	0	0	0,1	0,1	0,1	:	:	:	:



## Κατανομή της Χρησιμοποιούμενης Γεωργικής Έκτασης των Εκμεταλλεύσεων κατά Βασικές Κατηγορίες Χρήσεως - ανά Περιφέρεια

	1984	1985	1986	1987	1988	1989	1990	1991	1992	1993	1994	1995	1996	1997	1998	1999	2000	2001	2002	2003	2004	2005	2006
Ανατολική Μακεδονία, Θράκη	:	24,2	24	24,2	23,6	25,5	24,1	23,6	23,6	23,5	23,2	23	23,1	23	22,9	24,6	24,4	24,5	25,8	:	:	:	:
Κεντρική Μακεδονία	:	85,1	87	90	93,4	95,9	97,3	100,9	104	106	107	106,9	103,4	104,3	108,3	110	109,4	109,3	111,3	:	:	:	:
Δυτική Μακεδονία	:	8,8	8,8	8,7	8,7	8,5	8,3	8,1	8,2	8,1	8,2	8,3	8,3	8,1	8	8,4	8,3	8,6	8,7	:	:	:	:



## Κατανομή της Χρησιμοποιούμενης Γεωργικής Έκτασης των Εκμεταλλεύσεων κατά Βασικές Κατηγορίες Χρήσεως - ανά Περιφέρεια

	1984	1985	1986	1987	1988	1989	1990	1991	1992	1993	1994	1995	1996	1997	1998	1999	2000	2001	2002	2003	2004	2005	2006
Ανατολική Μακεδονία, Θράκη	5,1	5,1	5,1	5,2	5,2	5,2	5,2	5,5	5,4	5,4	4,9	5,6	4,6	4,5	4,5	4,6	4,6	4,6	4,8	:	:	:	:
Κεντρική Μακεδονία	6,8	6,8	6,7	6,6	6,6	6,4	6	6	6,2	6,1	5,8	5,9	5,5	5,5	5,6	5,7	5,7	5,9	6,1	:	:	:	:
Δυτική Μακεδονία	3,3	3,2	3,1	3	3,1	2,9	2,6	2,7	2,6	2,6	2,6	2,6	2,5	2,6	2,6	2,4	2,5	2,6	2,6	:	:	:	:

